

**An  
V A E 22/23**
**Kurzbericht  
Luftbildauswertung  
Anlage:  
Kartenausschnitt**

Bearbeiter(in): Im Auftrag der Senatsverwaltung für Umwelt, Verkehr und Klimaschutz	Datum: 25.05.2020
Betr.: Straße des 17. Juni 135, TU Berlin (Charlottenburg-Wilmersdorf)	E-Nummer: <b>0696/2020</b>

Für die Fläche des Landes Berlin kann das Vorkommen von Kampfmitteln nicht ausgeschlossen werden. Die vorliegende Luftbildinterpretation untersucht das rot gekennzeichnete Gebiet auf konkrete Anzeichen, die auf ein mögliches Vorkommen von Kampfmitteln hinweisen. Die konkreten Anzeichen sind auf der nachfolgenden Seite dargestellt und gekennzeichnet (örtlich und kausal).

**Bilderliste von L 093/13:**

Luftaufnahme(n):					
Streifen-Nr.	Bild-Nr.	Aufnahmedatum	Streifen-Nr.	Bild-Nr.	Aufnahmedatum
220	3007-3008	13.04.45	25	3044-3045	11.04.44
211	4060-4062	13.04.45	35	3071-3072	11.04.44
38	4079-4080	24.03.45	21	4090-4092	11.04.44
200	3019,3021	24.03.45	48	3118-3120	20.02.44
64	3020	24.03.45	9	4148	20.02.44
63	4019	24.03.45	12	4178-4180	20.02.44
195	3213-3214	23.03.45	16	3102-3103	09.09.43
37	3175	22.03.45	24	3101-3102	06.09.43
86	4038-4040	20.03.45	11	4021	06.09.43
170	4029	22.02.45	4	3170	24.08.43
171	4066	22.02.45	3	4180	24.08.43
6	4079-4080	22.02.45	25	5045	11.03.43
10	4139-4140	08.02.45	9	2071	09.03.43
23	4013	18.07.44	36	681-682	13.12.41
105	3150	31.05.44	19	737-738	16.09.41
107	3025	31.05.44	22	791	16.09.41
15	4025-4026	31.05.44	1	419	14.03.41
74	2037-2038	28.05.44			

**Bilderliste von L 148/13:**

Luftaufnahme(n):					
Streifen-Nr.	Bild-Nr.	Aufnahmedatum	Streifen-Nr.	Bild-Nr.	Aufnahmedatum
143	1072	03.05.1945	23	4013	18.07.1944
211	4060-4063	13.04.1945	15	4025-4026	31.05.1944
220	3006-3007	13.04.1945	105	3149-3150	31.05.1944
217	4196	05.04.1945	107	3024-3025	31.05.1944
38	4080-4081	24.03.1945	74	2037-2039	28.05.1944
64	3020-3021	24.03.1945	25	3043-3045	11.04.1944
200	3021	24.03.1945	9	4147-4148	20.02.1944
195	3213-3214	23.03.1945	44	4118-4120	20.02.1944
37	3175	22.03.1945	16	3102-3103	09.09.1943
86	4038-4039	20.03.1945	11	4020-4021	06.09.1943
40	4006	22.02.1945	25	5045	11.03.1943
170	4029	22.02.1945	9	2070-2071	09.03.1943
171	4066	22.02.1945	36	680-682	13.12.1941
10	4139-4140	08.02.1945			

**Bilderliste von L 204/16:**

Luftaufnahme(n):					
Streifen-Nr.	Bild-Nr.	Aufnahmedatum	Streifen-Nr.	Bild-Nr.	Aufnahmedatum
143	1072	03.05.45	74	2037-2039	28.05.44
220	3007-3008	13.04.45	25	3043-3045	11.04.44
211	4060-4062	13.04.45	35	3072-3074	11.04.44
38	4080	24.03.45	21	4090	11.04.44
200	3021	24.03.45	48	3119-3120	20.02.44
64	3020-3021	24.03.45	44	4119-4120	20.02.44
195	3184, 3213-14	23.03.45	9	4147-4148	20.02.44
37	3175	22.03.45	12	4179-4180	20.02.44
86	4038-4040	20.03.45	16	3102-3103	09.09.43
170	4029	22.02.45	24	3101-3102	06.09.43
171	4066	22.02.45	11	4021	06.09.43
40	4006	22.02.45	4	3170,3172	24.08.43
6	4079	22.02.45	25	5045	11.03.43
10	4139-4140	08.02.45	9	2070-2071	09.03.43
23	4013	18.07.44	36	681-682	13.12.41
105	3149-3150	31.05.44	22	789-791	16.09.41
107	3023-3025	31.05.44	1	418-419	14.03.41
15	4025-4026	31.05.44			

**Bilderliste von L 363/16:**

Luftaufnahme(n):					
Streifen-Nr.	Bild-Nr.	Aufnahmedatum	Streifen-Nr.	Bild-Nr.	Aufnahmedatum
143	1072	03.05.1945	021	4090, 4092	11.04.1944
211	4060-4062	13.04.1945	025	3043-3044	11.04.1944
220	3007-3008	13.04.1945	035	3073-3074	11.04.1944
063	4019	24.03.1945	062	3125	08.04.1944
064	3020	24.03.1945	009	4148	20.02.1944
200	3021	24.03.1945	012	4178-4179	20.02.1944
195	3214	23.03.1945	044	4118-4119	20.02.1944
037	3175	22.03.1945	048	3118	20.02.1944
086	4038-4040	20.03.1945	016	3102-3103	09.09.1943
006	4078-4079	22.02.1945	011	4020	06.09.1943
170	4029	22.02.1945	024	3102	06.09.1943
010	4139-4140	08.02.1945	003	4178-4180	24.08.1943
062	3131-3132	08.02.1945	009	2070-2071	09.03.1943
023	4013	18.07.1944	036	682	13.12.1941
015	4025	31.05.1944	001	418-419	14.03.1941
074	2037	28.05.1944			

**Bilderliste von L 136/17:**

Luftaufnahme(n): Streifen-Nr. / Bild-Nr. / Aufnahmedatum			
143 / 1072 (Mono)	/ 03.05.1945	107 / 3025, 3025/1	/ 31.05.1944
211 / 4060 -4062	/ 13.04.1945	74 / 2036 -2038	/ 28.05.1944
213 / 4094 -4096	/ 13.04.1945	21 / 4090 -4093	/ 11.04.1944
220 / 3006 -3008	/ 13.04.1945	25 / 3044 -3046	/ 11.04.1944
38 / 4079, 4080	/ 24.03.1945	35 / 3072 -3074	/ 11.04.1944
63 / 4019, 4020	/ 24.03.1945	9 / 4148 (Mono)	/ 20.02.1944
64 / 3020 (Mono)	/ 24.03.1945	12 / 4178 -4180	/ 20.02.1944
200 / 3018 -3021	/ 24.03.1945	48 / 3118, 3119	/ 20.02.1944
195 / 3213, 3214	/ 23.03.1945	11 / 4021, 4022	/ 06.09.1943
37 / 3175 (Mono)	/ 22.03.1945	23 / 4101, 4102	/ 06.09.1943
86 / 4038, 4039	/ 20.03.1945	24 / 3101, 3102	/ 06.09.1943
6 / 4079 -4081	/ 22.02.1945	3 / 4177 -4180	/ 24.08.1943
170 / 4029, 4030	/ 22.02.1945	4 / 3170 (Mono)	/ 24.08.1943
171 / 4065, 4066	/ 22.02.1945	25 / 5045 (Mono)	/ 11.03.1943
10 / 4139 -4141	/ 08.02.1945	36 / 681 -683	/ 13.12.1941
23 / 4015 (Mono)	/ 18.07.1944	19 / 736 -738	/ 16.09.1941
15 / 4025, 4026	/ 31.05.1944	22 / 789 -791	/ 16.09.1941
105 / 3152, 3153	/ 31.05.1944	1 / 418 -420	/ 14.03.1941












**Ergebnis:** ☐ Eine Luftbildauswertung war **nicht** möglich Grund: ☐ keine Luftbilder vorhanden  
☐ Alle Luftbilder ungeeignet (z.B. Wolken, Unschärfe)





☒ Eine Luftbildauswertung war **möglich**.


















- ☒ Die Luftbildauswertung war erschwert, weil sich
- ☒ zerstörte Gebäude (markiert als Ruine) ☒ Verschattungen
  - ☒ Wolken ☒ Vegetation ☒ unruhige Bodenstrukturen ☐ Wasserflächen
  - im Untersuchungsgebiet befinden bzw. ☒ vorwiegend schlechte Bildqualität vorlag.

## Allgemeine Hinweise zur Luftbildauswertung (LBA)

Bei der Auswertung von Luftbildern aus der Zeit des Zweiten Weltkrieges ist mit einer Lageungenauigkeit der ermittelten Merkmale / Anhaltspunkte von mind. 1 – 3 m zu rechnen! Auf größere Lageungenauigkeiten wird gesondert hingewiesen. An die Antragsfläche angrenzende Merkmale / Anhaltspunkte werden aus Sicherheitsgründen innerhalb eines Saums von mind. 15 Metern dargestellt. Dieser Saum ergibt sich aus der Summe von zu erwartenden Lageungenauigkeiten von Merkmalen / Anhaltspunkten und dem Wirkungsbereich von Bodeneingriffen durch Baumaßnahmen (Erschütterungen ausgenommen). Aus arbeitsorganisatorischen Gründen können keine über die Aktenlage hinausgehenden Koordinaten von Merkmalen / Anhaltspunkten zur Verfügung gestellt werden. Eine antragsbezogene Darstellung der LBA wird grundsätzlich als Ausschnitt aus einer bestehenden LBA für ein deutlich größeres Untersuchungsgebiet entwickelt. Im Kurzbericht genannte Erschwerisse beziehen sich auf das vorgenannte größere Untersuchungsgebiet. Es ist möglich, dass die genannten Erschwerisse nicht oder nur teilweise auf die Antragsfläche zutreffen.

	Bombentrichter	<b><u>Punkt-Merkmale sind grundsätzlich lagegenau, aber nur symbolisch dargestellt. Ausnahme: Bombentrichter (durchschnittl. Durchmesser 8m).</u></b>
	Bombenblindgängerefundort (genaue Lage bekannt)	
	Bombenblindgängerefundort (genaue Lage unbekannt)	
	Bombenblindgängerverdachtspunkt	realer Durchmesser ca. 1 bis 3m
	Bombenblindgängerverdachtspunkt (verworfen)	nach Überprüfung Stand Technik (LBA oder Maßnahme vor Ort)
	Erdloch	Vertiefung unbekannter Herkunft, realer Durchmesser ca. 1 bis 3m
	Flakstellung	
	Munitionslager	
	Militärisches Objekt (klein)	
	Deckung	kleine Schutzeinrichtung (offen oder geschlossen)
	Sonstiger Punkt	mit Erläuterung

	Straßensperre	<b><u>Linien-Merkmale sind lagegenau dargestellt, die Breite nur symbolisch.</u></b>
	Panzergraben	reale Breite ca. 4m
	Graben (tlw. trocken)	reale Breite ca. 3m
	Splittergraben	reale Breite ca. 2m

	Antragsfläche	<b><u>Flächen-Merkmale sind lagegenau und in realer Größe dargestellt.</u></b>
	Sonstige Fläche	mit Erläuterung
	Archivalienbefund	mit Erläuterung
	Militärisches Gebäude	
	Baracke	
	Baracke, rückgebaut	
	Bunker	mit Erläuterung
	Milit. Einrichtung	mit Erläuterung
	Löschteich	nach dem Krieg meist verfüllte Vertiefung
	Löschteich, ebenerdig	transportabler Löschteich, ohne Bodeneingriff
	Bauwerksschaden	zerstörtes bzw. beschädigtes Gebäude
	Einschränkung der LBA	z.B. Vegetation
	Altbebauung	offensichtlich unbeschädigtes, nach dem Krieg beseitigtes Gebäude
	Historische Topographie	z.B. Lagerplatz, Kleingartenanlagen etc.
	Uferlinie 1945	
<b>Landgewinn / Landverlust</b>		
	Land 1945 - aktuell Wasser	
	Wasser 1945 - aktuell Land	